





Ведомость координат		
№	X	Y
334	360185.21	1191254.19
335	360215.41	1191264.78
336	360245.09	1191277.77
337	360278.23	1191274.90
338	360278.85	1191265.81
339	360259.52	1191267.84
340	360254.98	1191265.78
341	360228.68	1191255.19
342	360210.62	1191247.61
343	360190.51	1191240.18


УСЛОВНЫЕ ОБОЗНАЧЕНИЯ


- 


Граница территории, для которой разрабатывается проект планировки
- 

Границы земельных кадастровых участков и земельных отводов
- 

Красные линии, отображенные на дежурной карте города Калининграда
- 

Красные линии устанавливаемые
- 

Красные линии, подлежащие отмене
- 

Ось дороги, улицы
- 

Узловая точка красной линии / номер точки

Примечание:
Расстояния между точками красных линий, углы поворота и радиусы искривления красных линий для расчета координат и поворотных точек красных линий условно не показаны. Координаты концевых и поворотных точек рассчитаны программным путем и приведены в ведомости координат в системе координат МСК39.

			Заказчик: Комитет архитектуры и строительства администрации ГО "Город Калининград"				
			Год выпуска: 2016			Масштаб 1:1000	
Должн-ть	Фамилия	Подпись	Проект планировки территорий с проектом межевания в его составе в границах городского округа "Город Калининград", предусматривающий размещение линейных объектов (газораспределительных сетей)				
Рук.проект	Чепинога Н.И.		УЧАСТОК № 11 - ул. Корсунская		стадия	лист	листов
ГАП	Фильчакова О.Н.				ПП	4/11	
Исполнил	Шаймухаметова						
			Разбивочный чертеж красных линий		ООО"НИКОР ПРОЕКТ"		